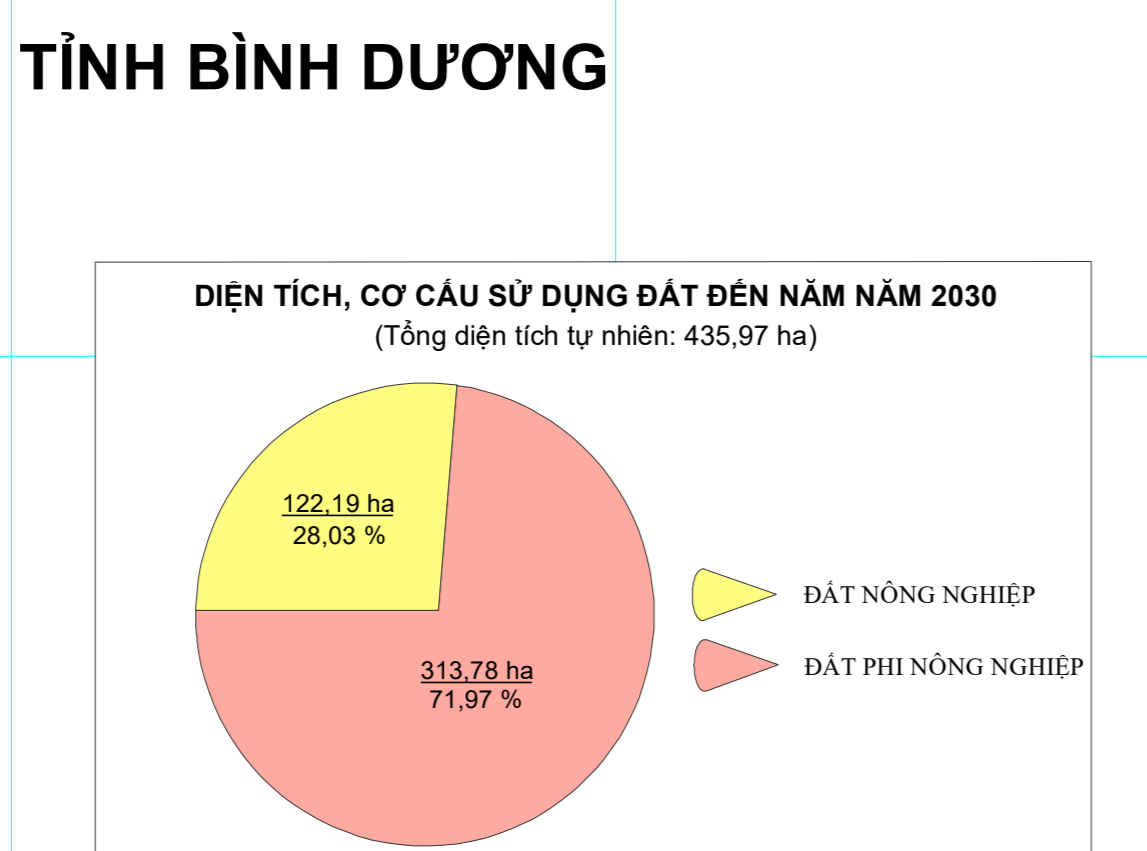
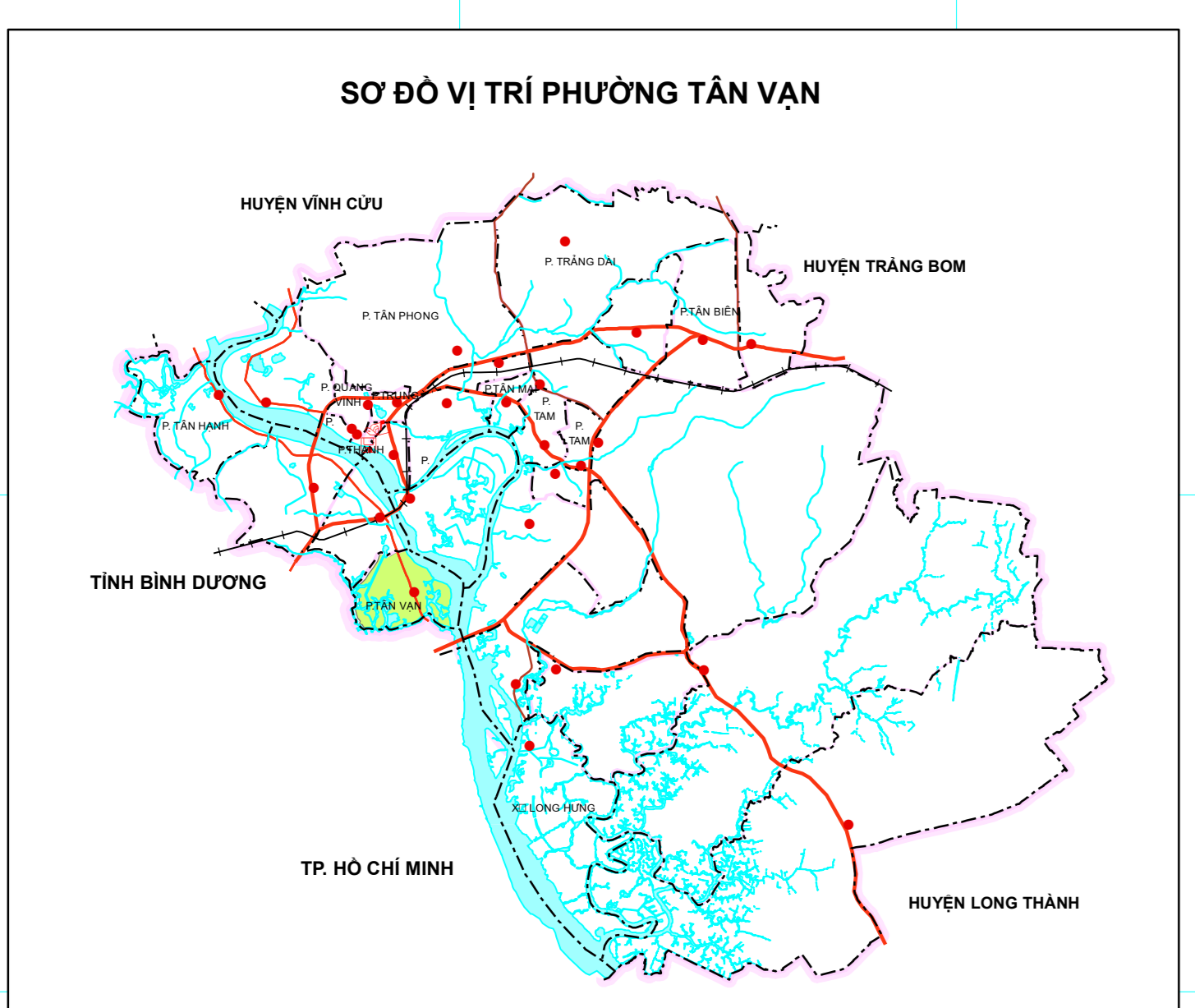
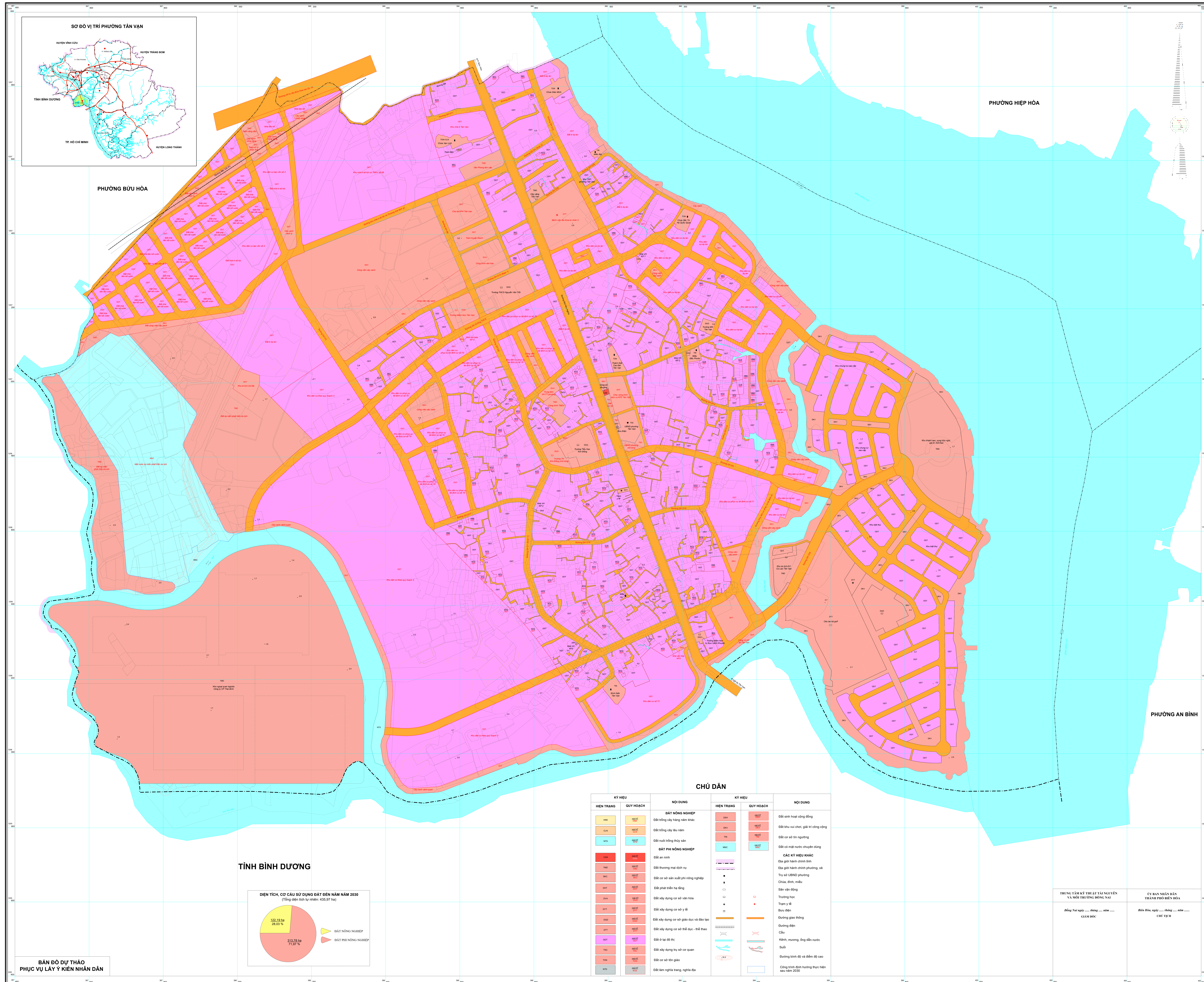


BẢN ĐỒ QUY HOẠCH SỬ DỤNG ĐẤT ĐẾN NĂM 2030 THÀNH PHỐ BIÊN HÒA (BIÊN TẬP ĐỐI VỚI ĐỊA BÀN PHƯỜNG TÂN VẠN)



CHÚ DẪN

KÝ HIỆU		NỘI DUNG	KÝ HIỆU		NỘI DUNG
HẸN TRẠNG	QUY HOẠCH		HẸN TRẠNG	QUY HOẠCH	
		ĐẤT NÔNG NGHIỆP			Đất an ninh
		Đất trồng cây hàng năm khác			Đất khu vực chức năng, giải trí công cộng
		Đất trồng cây lâu năm			Đất cơ sở tín ngưỡng
		Đất nuôi trồng thủy sản			Đất cơ sở mặt nước chuyên dùng
		ĐẤT PHI NÔNG NGHIỆP			CÁC KÝ HIỆU KHÁC
		Đất an ninh			Đất giải hành chính định
		Đất thương mại dịch vụ			Đất giải hành chính phường, xã
		Đất cơ sở sản xuất phi nông nghiệp			Trụ sở UBND phường
		Đất phát triển hạ tầng			Chùa, đình, miếu
		Đất xây dựng cơ sở văn hóa			Sân vận động
		Đất xây dựng cơ sở y tế			Trường học
		Đất xây dựng cơ sở giáo dục và đào tạo			Trạm xe
		Đất xây dựng cơ sở thể thao, thể thao			Đường phố
		Đất ở tại đô thị			Cầu
		Đất xây dựng trụ sở cơ quan			Kênh, mương, ống dẫn nước
		Đất cơ sở tôn giáo			Đuôi
		Đất làm nghĩa trang, nghĩa địa			Đường hầm đi và đến độ cao
					Công trình đùn hướng thực hiện sau năm 2030

TRUNG TÂM KỸ THUẬT TÀI NGUYÊN VÀ MÔI TRƯỜNG ĐÔNG NAM Á
Đông Nam Á, tháng ... năm ...
CHUYÊN ĐỀ

CY BAN NHÂN DÂN THỊNH PHỐ BIÊN HÒA
Đông Nam Á, tháng ... năm ...
CHIEU DẠCH

BẢN ĐỒ XÂY DỰNG PHỤC VỤ LẤY Ý KIẾN NHÂN DÂN

TỶ LỆ 1 : 2 000

ĐƠN VỊ XÂY DỰNG
Trung tâm Kỹ thuật Tài nguyên và Môi trường Đông Nam Á

Bản đồ được trình bày bằng công nghệ bản đồ số, hệ VN-2000, kinh tuyến trục 107° 00' và vĩ tuyến 17°
NGUỒN TÀI LIỆU
Bản đồ địa hình phường Tân Vạn, tỷ lệ 1:500 và 1:1000 được thành lập năm 1990, do chính quyền năm 2008, được cập nhật, chỉnh lý biên chỉnh đến ngày 15/8/2020.
Bản đồ địa hình tỷ lệ 1:10.000 và 1:20.000 do Bộ Tài nguyên và Môi trường cung cấp.
Bản đồ địa giới hành chính thực hiện theo dự án 513.
Bản đồ hiện trạng sử dụng đất năm 2018 phường Tân Vạn.
Bản đồ địa chính GIS/PCP đến năm 2020 thành phố Biên Hòa thành lập năm 2017.