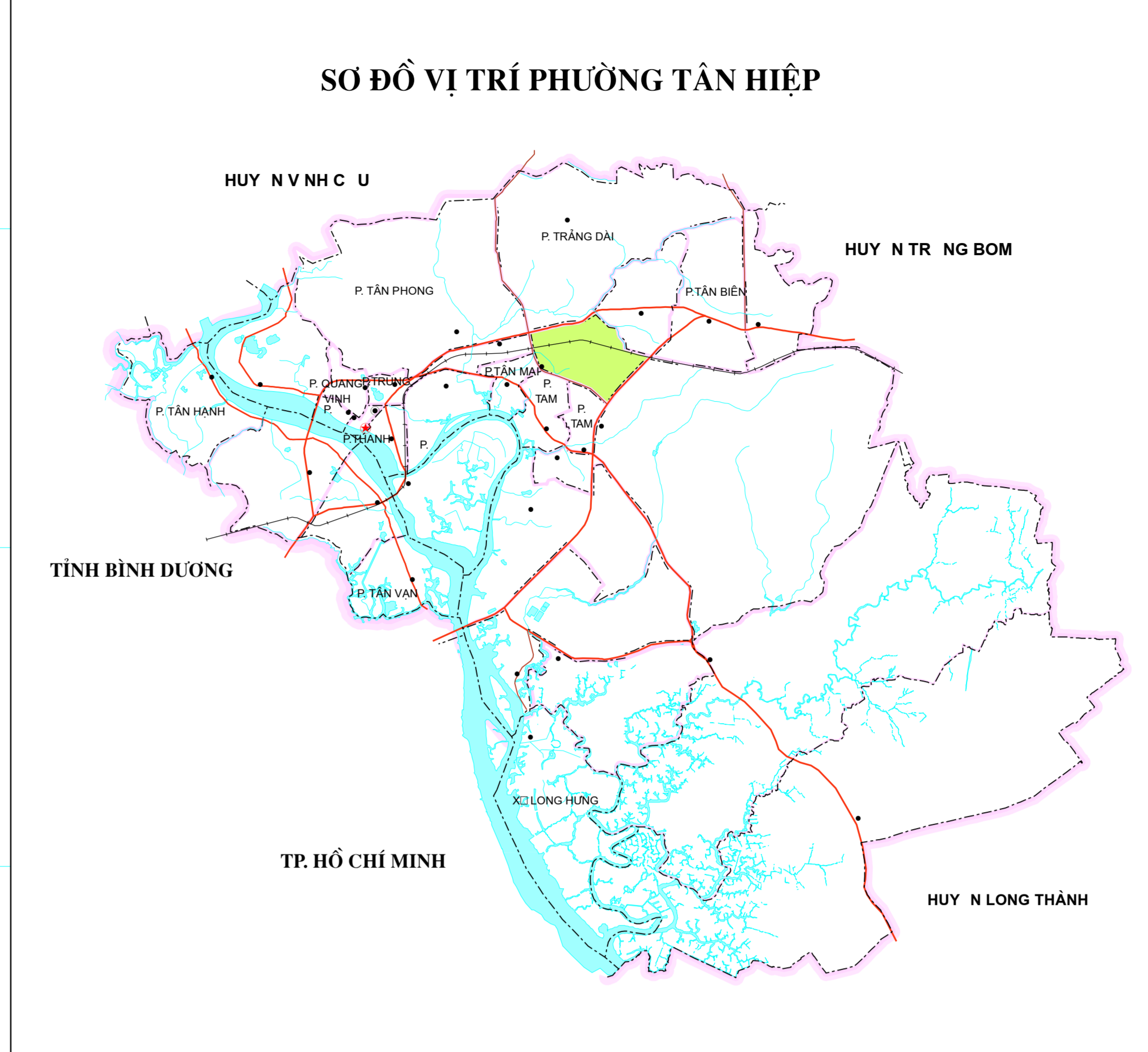
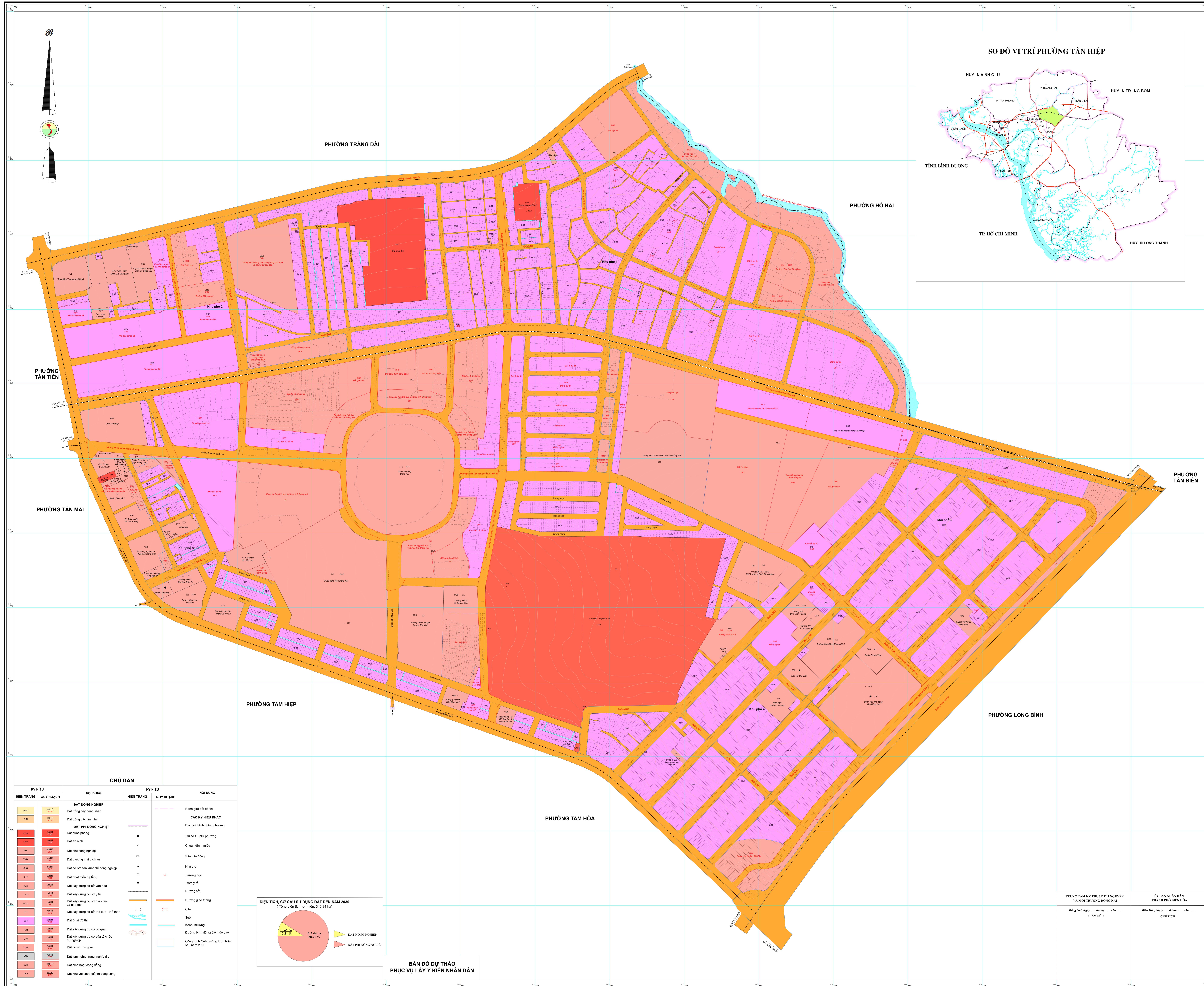
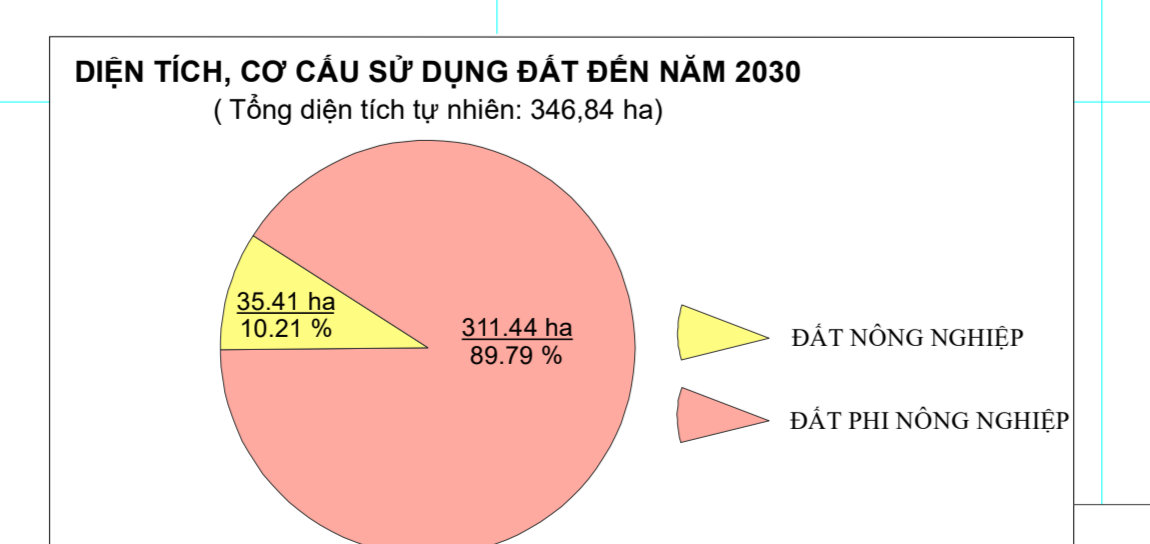


BẢN ĐỒ QUY HOẠCH SỬ DỤNG ĐẤT ĐẾN NĂM 2030 THÀNH PHỐ BIÊN HÒA (BIÊN TẬP ĐỐI VỚI ĐỊA BÀN PHƯỜNG TÂN HIỆP)



KÝ HIỆU		NỘI DUNG	
HẸN TRẠNG	QUY HOẠCH	HẸN TRẠNG	QUY HOẠCH
	ĐẤT NÔNG NGHIỆP		Đất ở tại đô thị
	Đất trồng cây hàng khác		CÁC KÝ HIỆU KHÁC
	Đất trồng cây lâu năm		Đất giao nhận chuyển nhượng
	ĐẤT PHÂN NÔNG NGHIỆP		Từ số ĐENĐ phường
	Đất nước trồng		Chùa, đình, miếu
	Đất an ninh		Sân vận động
	Đất khu công nghiệp		Khu thờ
	Đất thương mại dịch vụ		Trường học
	Đất cơ sở sản xuất phi nông nghiệp		Trạm y tế
	Đất phát triển hạ tầng		Đường sắt
	Đất xây dựng cơ sở văn hóa		Đường giao thông
	Đất xây dựng cơ sở y tế		Cầu
	Đất xây dựng cơ sở giáo dục		Suối
	Đất xây dựng cơ sở thể dục - thể thao		Kênh, mương
	Đất ở tại đô thị		Đường hình vẽ và điểm đo đạc
	Đất xây dựng trụ sở cơ quan		Công trình định hướng thực hiện sau năm 2030
	Đất xây dựng trụ sở của tổ chức sự nghiệp		
	Đất cơ sở tôn giáo		
	Đất làm nghĩa trang, nghĩa địa		
	Đất sinh hoạt cộng đồng		
	Đất khu vui chơi, giải trí công cộng		



**BẢN ĐỒ DỰ THẢO
PHỤC VỤ LẤY Ý KIẾN NHÂN DÂN**

TRUNG TÂM KẾ THuat TÀI NGUYÊN VÀ MÔI TRƯỜNG ĐÔNG NAI
Đông Nai, ngày tháng năm
GIAO HOẠCH

CỦA BAN NHÂN DÂN THÀNH PHỐ BIÊN HÒA
Đông Nai, ngày tháng năm
CHỨC VỤ

Bản đồ được thành lập bằng công nghệ bản đồ số, hệ VN 2000, kinh tuyến gốc 107° 50' 00" đông.
NGUỒN TÀI LIỆU
 - Bản đồ địa hình phường Tân Hiệp tỷ lệ 1:500 và 1:1000 được thành lập năm 1998, được cập nhật, chỉnh lý nền đồ địa ngày 15/8/2020.
 - Bản đồ địa hình tỷ lệ 1:10.000 và 1:50.000 do Bộ Tài nguyên và Môi trường cung cấp.
 - Bản đồ địa giới hành chính mục hình thức dự án 5/3.
 - Bản đồ hiện trạng sử dụng đất năm 2019 phường Tân Hiệp.
 - Bản đồ địa chính các cấp đến năm 2020 thành phố Biên Hòa thành lập năm 2017.

TỶ LỆ 1 : 2 000

ĐƠN VỊ XÂY DỰNG
Trung tâm Kỹ thuật Tài nguyên và Môi trường Đông Nai