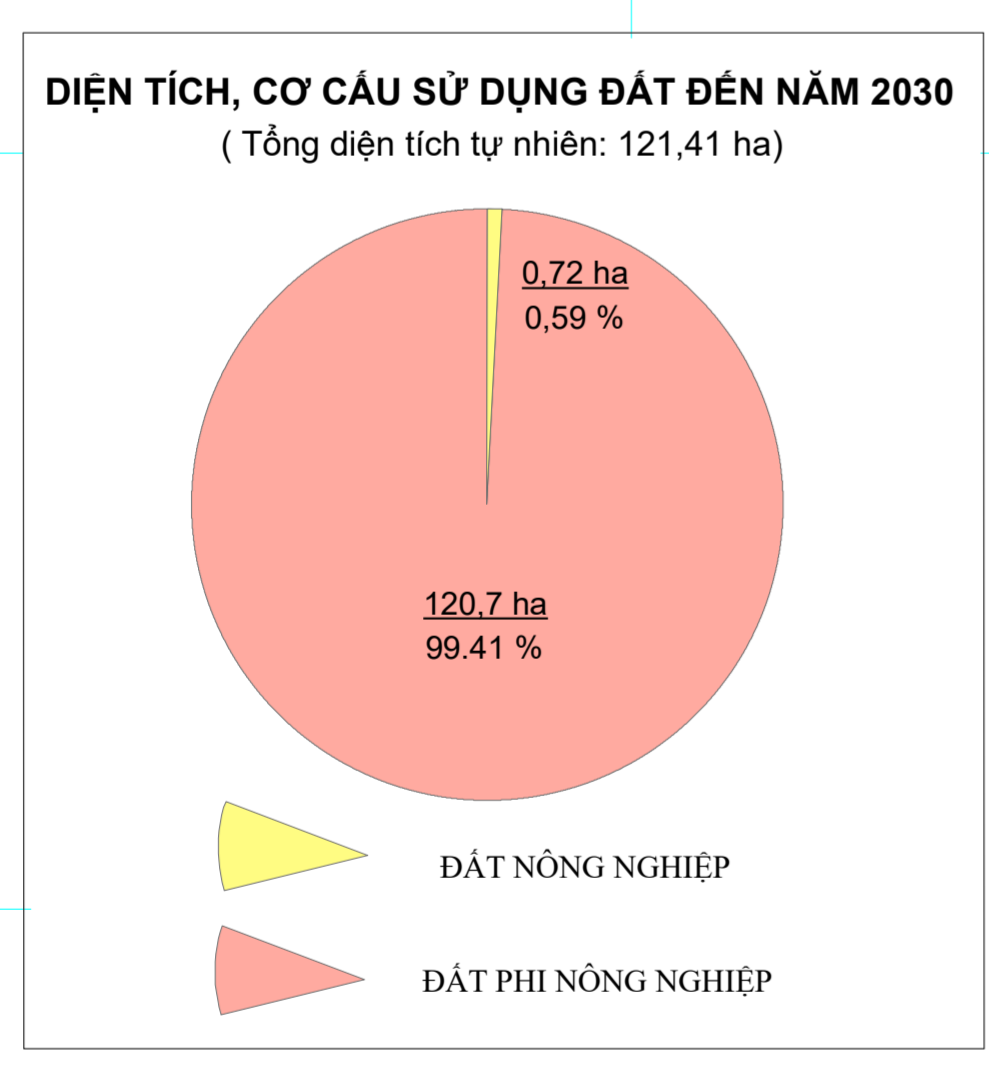
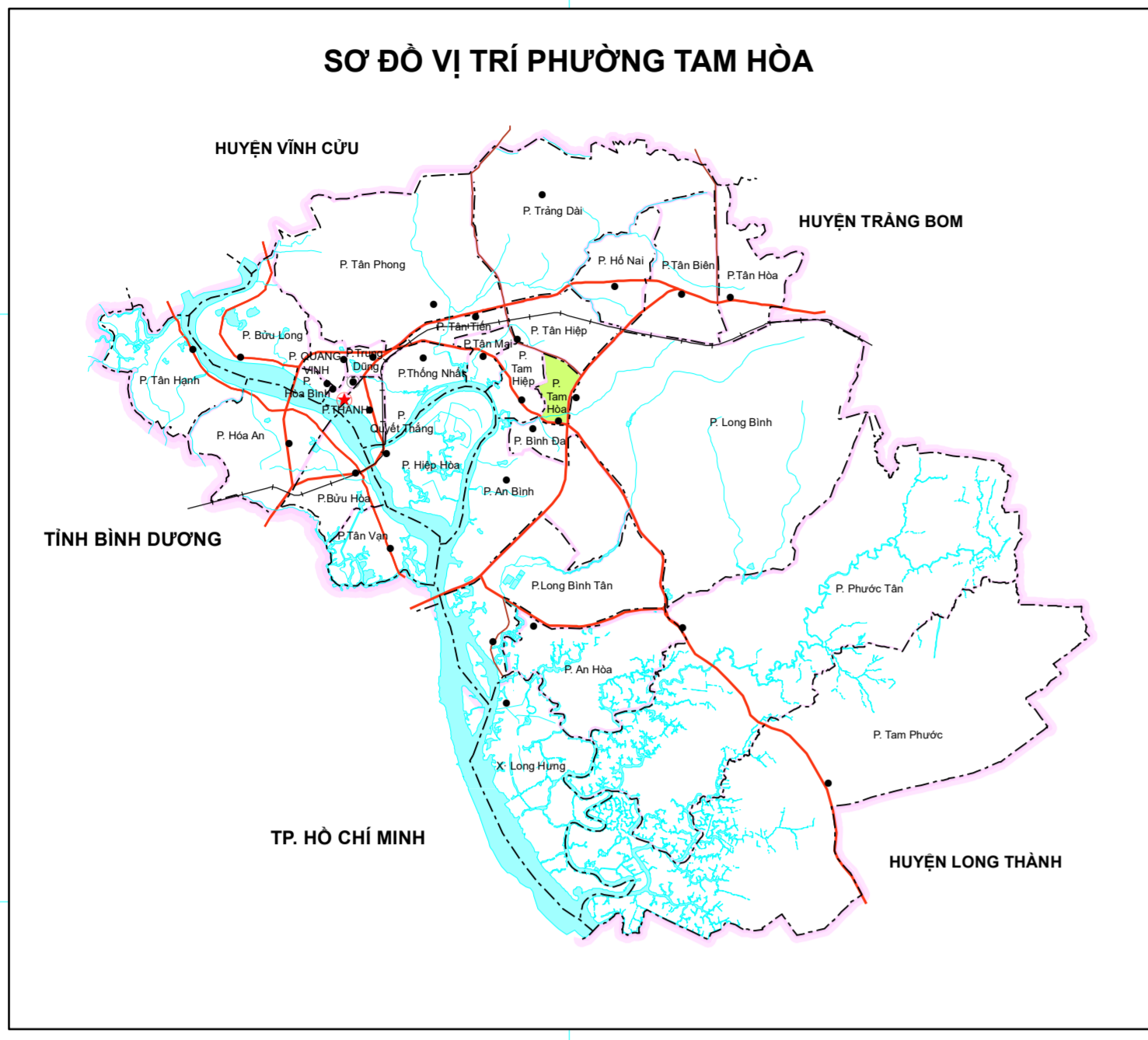
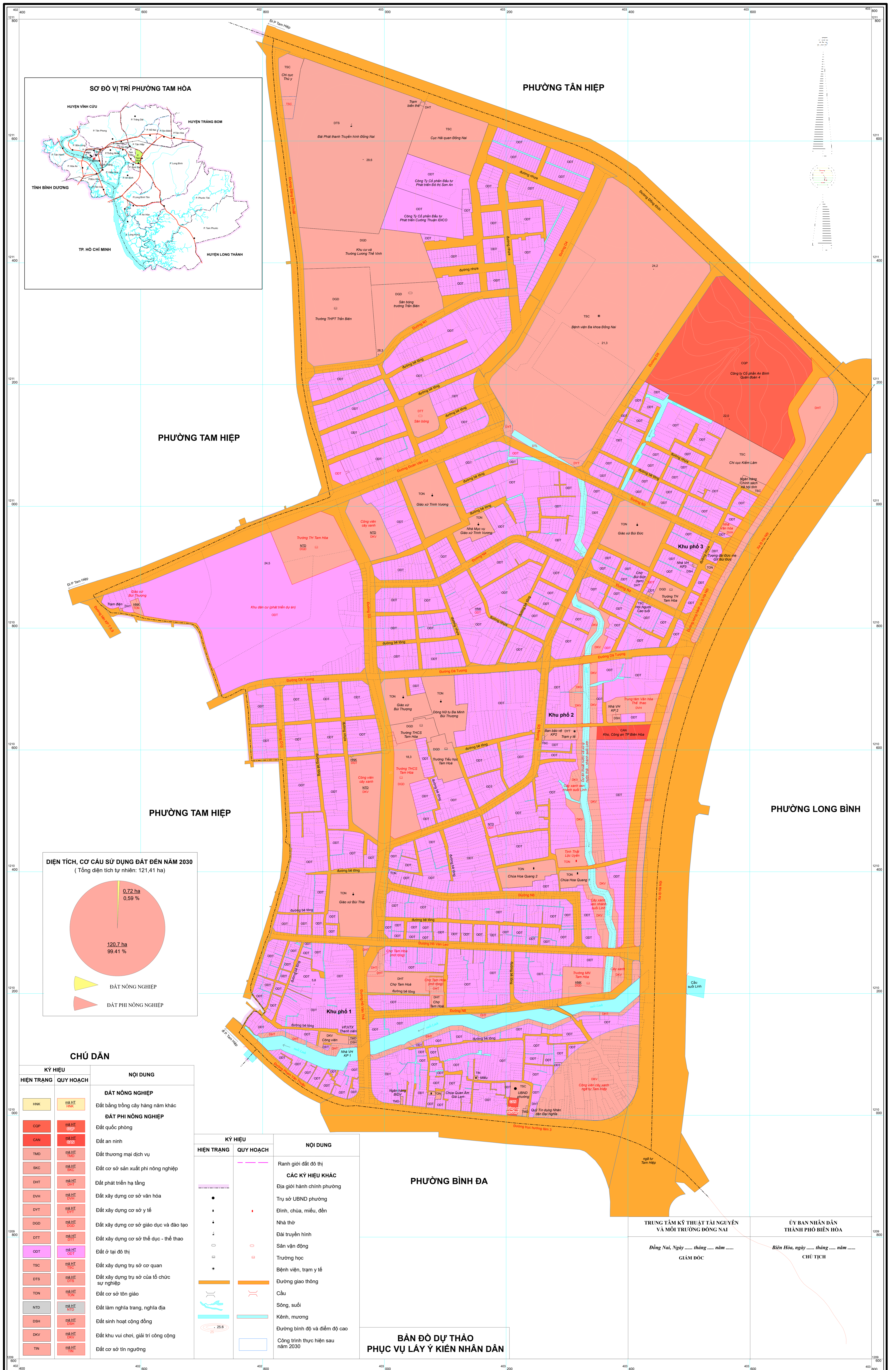


BẢN ĐỒ QUY HOẠCH SỬ DỤNG ĐẤT ĐẾN NĂM 2030 THÀNH PHỐ BIÊN HÒA (BIÊN TẬP ĐỐI VỚI ĐỊA BÀN PHƯỜNG TAM HÒA)



KÝ HIỆU		NỘI DUNG
HIỆN TRẠNG	QUY HOẠCH	
HNK	Đất nông nghiệp	Đất trồng cây hàng năm khác
QDP	Đất phi nông nghiệp	Đất quốc phòng
CAN	Đất phi nông nghiệp	Đất an ninh
TMD	Đất phi nông nghiệp	Đất thương mại dịch vụ
SKC	Đất phi nông nghiệp	Đất cơ sở sản xuất phi nông nghiệp
DHT	Đất phi nông nghiệp	Đất phát triển hạ tầng
DVH	Đất phi nông nghiệp	Đất xây dựng cơ sở văn hóa
DVT	Đất phi nông nghiệp	Đất xây dựng cơ sở y tế
DGD	Đất phi nông nghiệp	Đất xây dựng cơ sở giáo dục và đào tạo
DTT	Đất phi nông nghiệp	Đất xây dựng cơ sở thể dục - thể thao
ODT	Đất phi nông nghiệp	Đất ở tại đô thị
TSC	Đất phi nông nghiệp	Đất xây dựng trụ sở cơ quan
DTS	Đất phi nông nghiệp	Đất xây dựng trụ sở của tổ chức sự nghiệp
TON	Đất phi nông nghiệp	Đất cơ sở tôn giáo
NTD	Đất phi nông nghiệp	Đất làm nghĩa trang, nghĩa địa
DSH	Đất phi nông nghiệp	Đất sinh hoạt cộng đồng
DKV	Đất phi nông nghiệp	Đất khu vui chơi, giải trí công cộng
TIN	Đất phi nông nghiệp	Đất cơ sở tín ngưỡng

KÝ HIỆU		NỘI DUNG
HIỆN TRẠNG	QUY HOẠCH	
—	—	Ranh giới đất đô thị
—	—	CÁC KÝ HIỆU KHÁC
—	—	Địa giới hành chính phường
—	—	Trụ sở UBND phường
—	—	Đình, chùa, miếu, đền
—	—	Nhà thờ
—	—	Đài truyền hình
—	—	Sân vận động
—	—	Trường học
—	—	Bệnh viện, trạm y tế
—	—	Đường giao thông
—	—	Cầu
—	—	Sông, suối
—	—	Kênh, mương
—	—	Đường bình độ và điểm độ cao
—	—	Công trình thực hiện sau năm 2030

**BẢN ĐỒ DỰ THẢO
PHỤC VỤ LẤY Ý KIẾN NHÂN DÂN**

TRUNG TÂM KỸ THUẬT TÀI NGUYÊN VÀ MÔI TRƯỜNG ĐỒNG NAI
Đồng Nai, Ngày tháng năm

ỦY BAN NHÂN DÂN THÀNH PHỐ BIÊN HÒA
Biên Hòa, ngày tháng năm

GIÁM ĐỐC
CHỦ TỊCH

TỶ LỆ 1 : 2 000

ĐƠN VỊ XÂY DỰNG
Trung tâm Kỹ thuật Tài Nguyên và Môi Trường Đồng Nai

- Bản đồ được thành lập bằng công nghệ bản đồ số, hệ VN-2000, kinh tuyến trục 107° 45', múi chiều 3'
NGUỒN TÀI LIỆU
- Bản đồ địa chính phường Tam Hòa tỷ lệ 1:500 và 1:1000 được thành lập năm 1998, được cập nhật, chỉnh lý biến động đến ngày 15/8/2020;
- Bản đồ địa hình tỷ lệ 1:2.000 hệ VN-2000 do Bộ Tài nguyên và Môi trường cung cấp;
- Bản đồ địa giới hành chính thực hiện theo dự án 513;
- Bản đồ hiện trạng sử dụng đất năm 2019 phường Tam Hòa;
- Bản đồ điều chỉnh QHSDĐ đến năm 2020 thành phố Biên Hòa thành lập năm 2017.