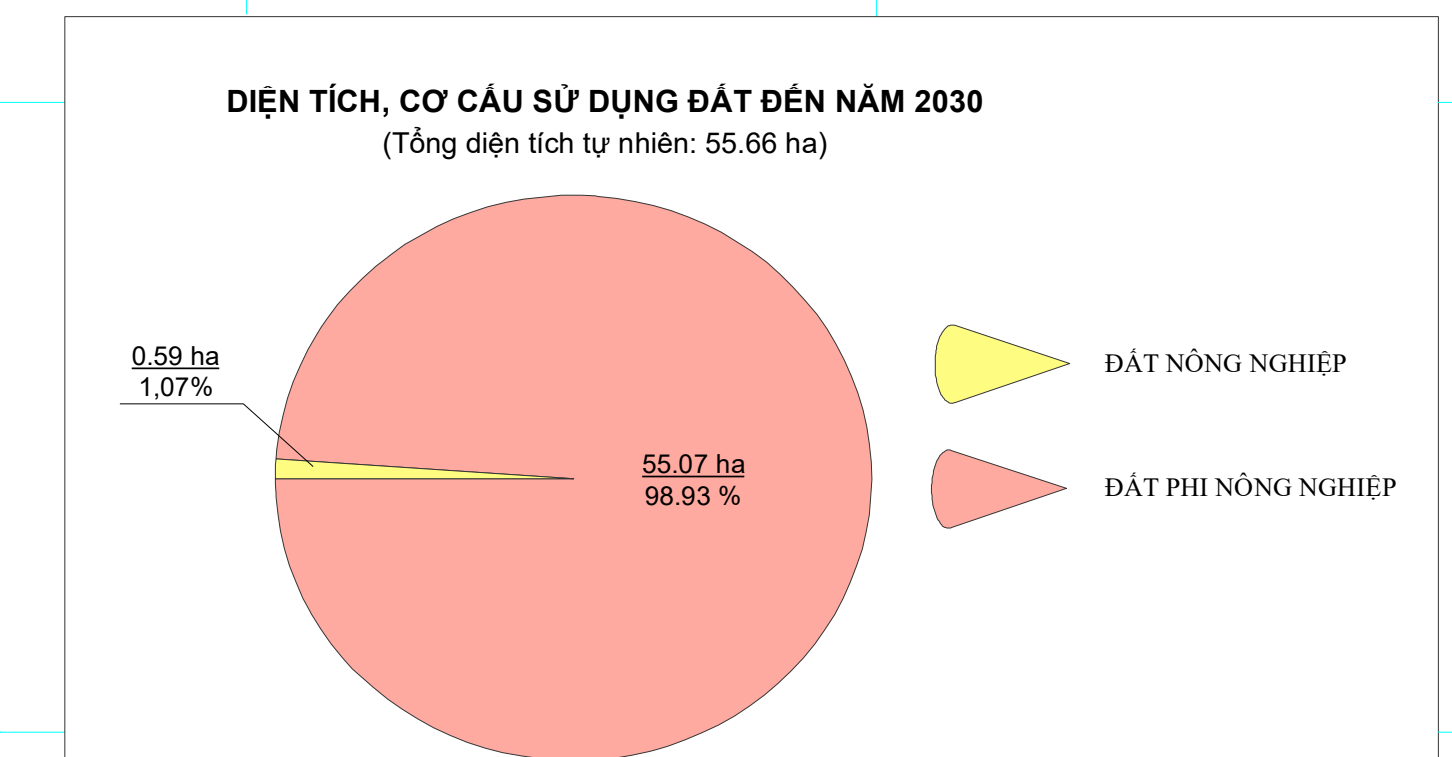
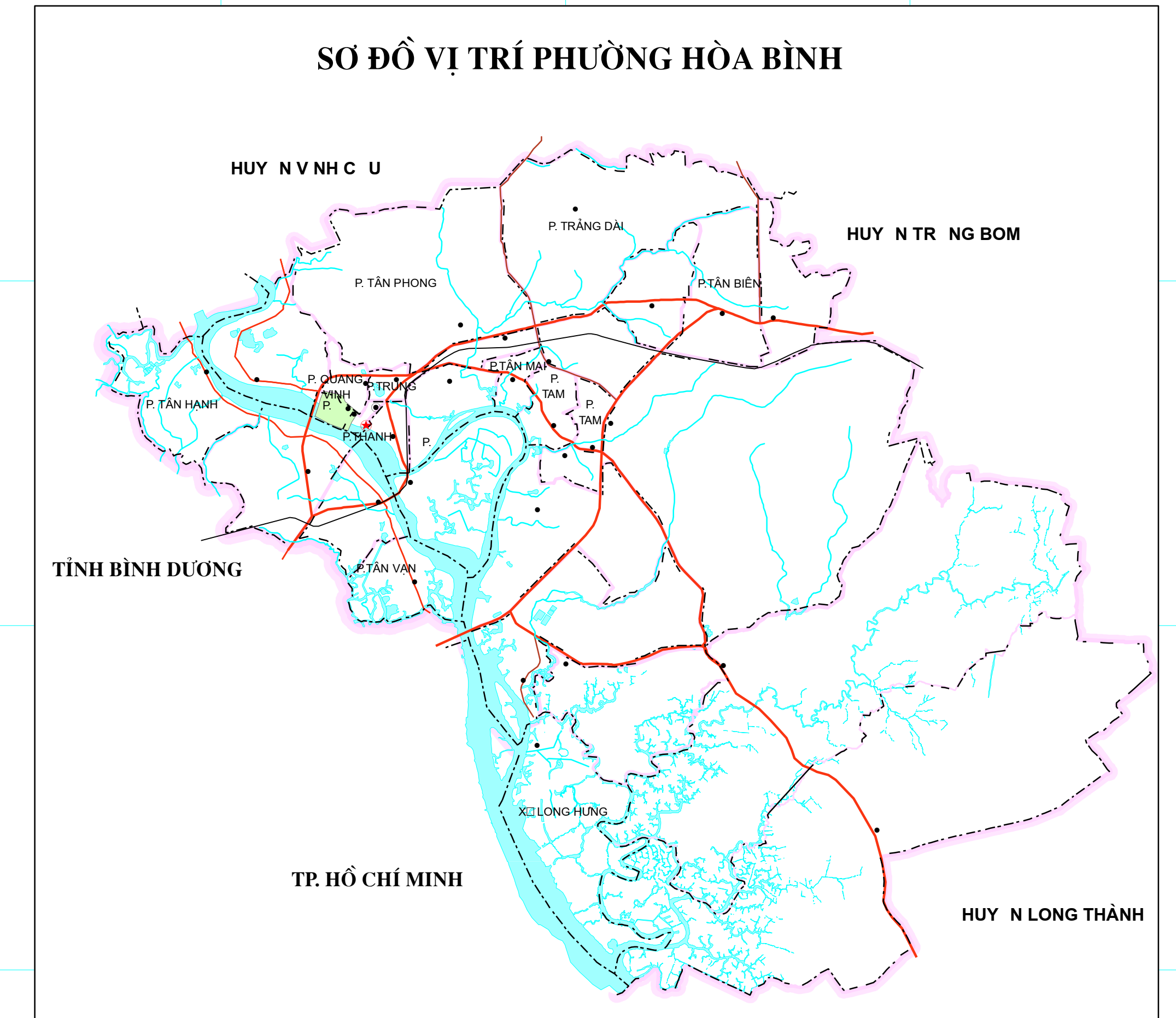
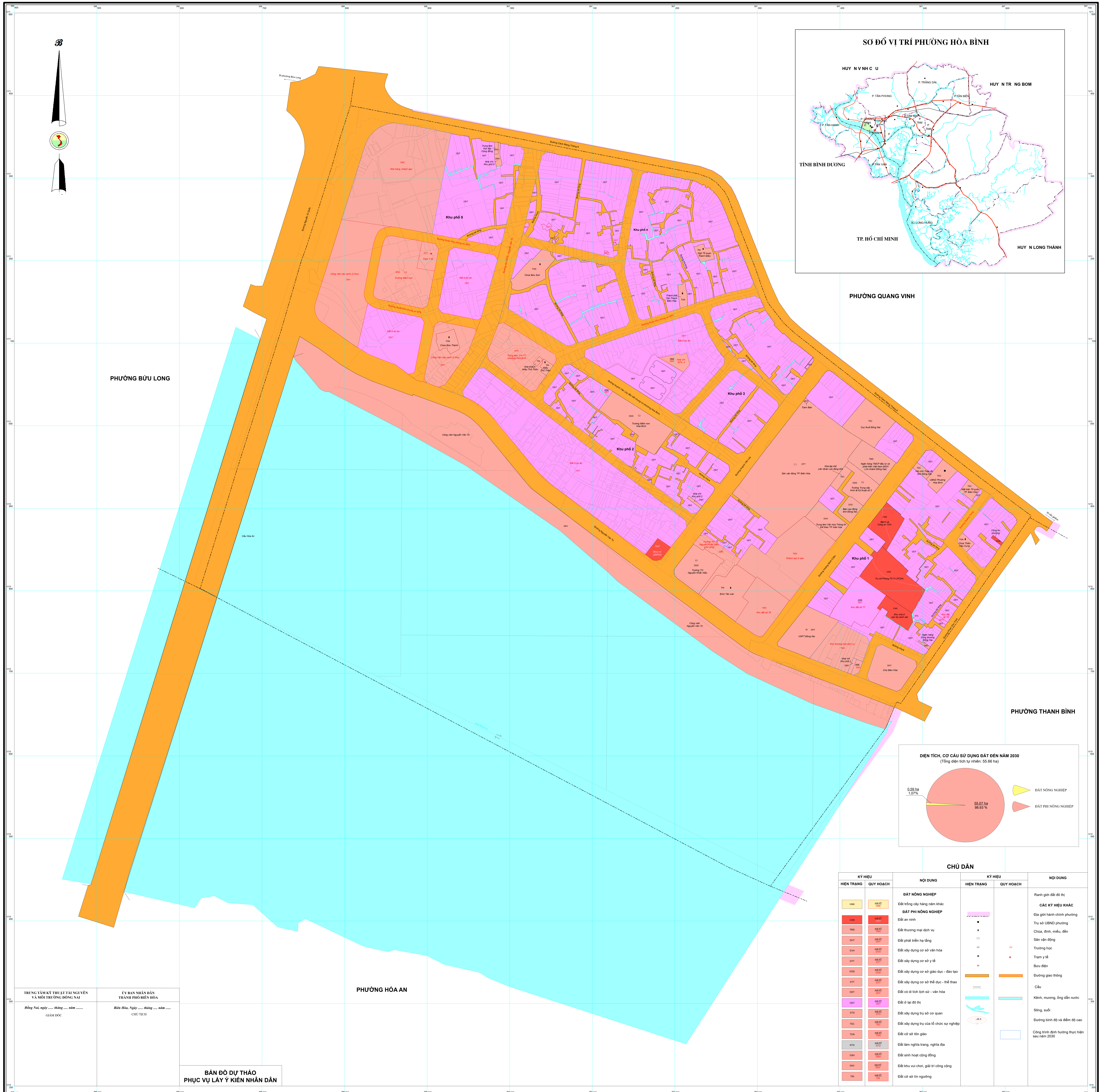


# BẢN ĐỒ QUY HOẠCH SỬ DỤNG ĐẤT ĐẾN NĂM 2030 THÀNH PHỐ BIÊN HÒA (BIÊN TẬP ĐỐI VỚI ĐỊA BÀN PHƯỜNG HÒA BÌNH)



| KÝ HIỆU    |           | NỘI DUNG                              | KÝ HIỆU    |           | NỘI DUNG                              |
|------------|-----------|---------------------------------------|------------|-----------|---------------------------------------|
| HIỆN TRẠNG | QUY HOẠCH |                                       | HIỆN TRẠNG | QUY HOẠCH |                                       |
|            |           | ĐẤT NÔNG NGHIỆP                       |            |           | Đất nông nghiệp khác                  |
|            |           | Đất trồng cây hàng năm khác           |            |           | Đất phi nông nghiệp                   |
|            |           | Đất phi nông nghiệp                   |            |           | Đất trồng cây lâu năm                 |
|            |           | Đất an ninh                           |            |           | Đất xây dựng cơ sở hạ tầng            |
|            |           | Đất thương mại dịch vụ                |            |           | Đất xây dựng cơ sở y tế               |
|            |           | Đất phát triển hạ tầng                |            |           | Đất xây dựng cơ sở giáo dục - đào tạo |
|            |           | Đất xây dựng cơ sở văn hóa            |            |           | Đất xây dựng cơ sở thể dục - thể thao |
|            |           | Đất xây dựng cơ sở y tế               |            |           | Đất có di tích lịch sử - văn hóa      |
|            |           | Đất xây dựng cơ sở giáo dục - đào tạo |            |           | Đất ở tại đô thị                      |
|            |           | Đất xây dựng cơ sở thể dục - thể thao |            |           | Đất xây dựng trụ sở cơ quan           |
|            |           | Đất có di tích lịch sử - văn hóa      |            |           | Đất xây dựng trụ sở tổ chức sự nghiệp |
|            |           | Đất ở tại đô thị                      |            |           | Đất cơ sở tôn giáo                    |
|            |           | Đất xây dựng trụ sở cơ quan           |            |           | Đất làm nghĩa trang, nghĩa địa        |
|            |           | Đất xây dựng trụ sở tổ chức sự nghiệp |            |           | Đất sinh hoạt cộng đồng               |
|            |           | Đất cơ sở tôn giáo                    |            |           | Đất khu vui chơi, giải trí công cộng  |
|            |           | Đất làm nghĩa trang, nghĩa địa        |            |           | Đất cơ sở tín ngưỡng                  |
|            |           | Đất sinh hoạt cộng đồng               |            |           |                                       |
|            |           | Đất khu vui chơi, giải trí công cộng  |            |           |                                       |
|            |           | Đất cơ sở tín ngưỡng                  |            |           |                                       |

TRUNG TÂM KỸ THUẬT TÀI NGUYÊN VÀ MÔI TRƯỜNG ĐÔNG NAM  
Đông Nam, ngày... tháng... năm...  
CHẤM ĐÓNG

ỦY BAN NHÂN DÂN THÀNH PHỐ BIÊN HÒA  
Biên Hòa, ngày... tháng... năm...  
CHẤM ĐÓNG

BẢN ĐỒ DỰ THẢO  
PHỤC VỤ LẤY Ý KIẾN NHÂN DÂN

Bản đồ được thành lập bằng công nghệ bản đồ số, hệ VN-2000, kinh tuyến trục: 107°40' - múi giờ: 7  
NGUỒN TÀI LIỆU  
- Bản đồ địa chính phường Hòa Bình tỷ lệ 1:500 được thành lập năm 1997, được cập nhật chỉnh lý bản đồ đến ngày 15/6/2020;  
- Bản đồ địa hình tỷ lệ 1:10.000 hệ VN-2000 do Bộ Tài nguyên và Môi trường cung cấp;  
- Bản đồ địa giới hành chính thực hiện theo dự án 513;  
- Bản đồ hiện trạng sử dụng đất năm 2019 phường Hòa Bình;  
- Bản đồ điều chỉnh CHSDĐ đến năm 2020 thành phố Biên Hòa thành lập năm 2017.

TỶ LỆ 1 : 1 000

ĐƠN VỊ XÂY DỰNG  
Trung tâm Kỹ thuật Tài nguyên và Môi trường Đông Nam