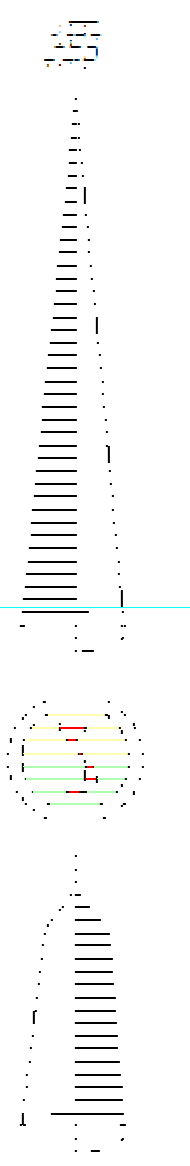
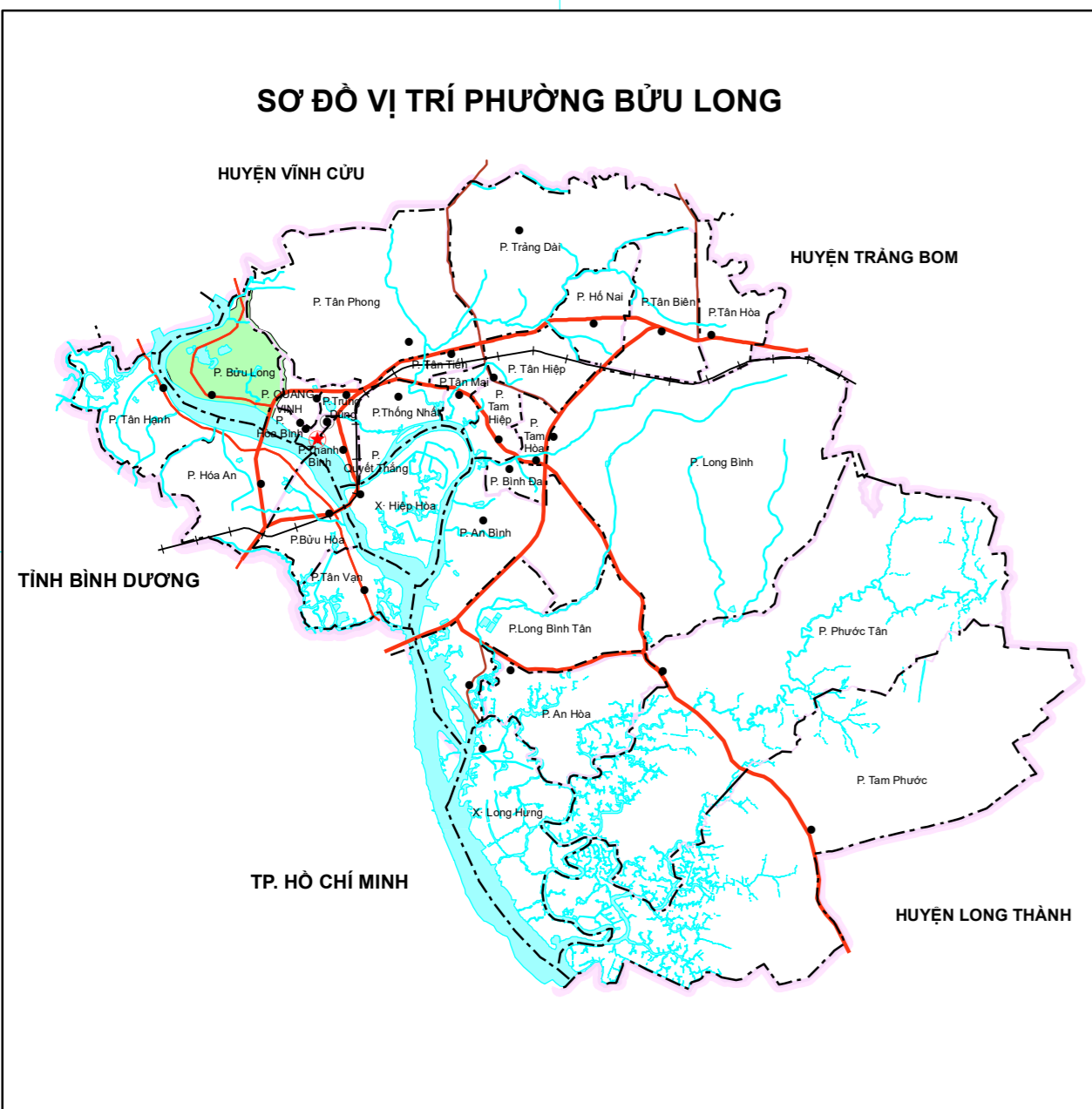
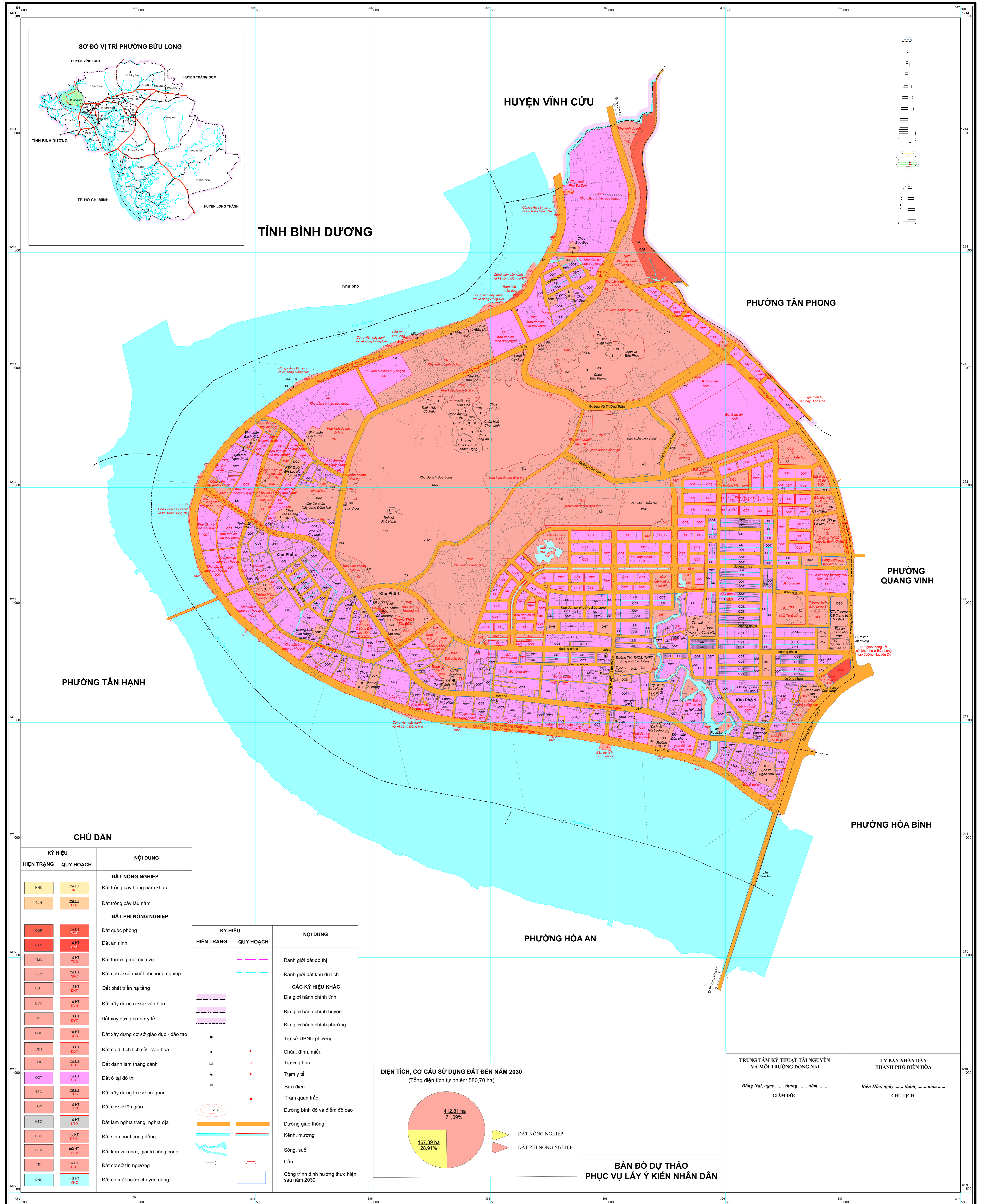


# BẢN ĐỒ QUY HOẠCH SỬ DỤNG ĐẤT ĐẾN NĂM 2030 THÀNH PHỐ BIÊN HÒA (BIÊN TẬP ĐỐI VỚI ĐỊA BÀN PHƯỜNG BỬU LONG)

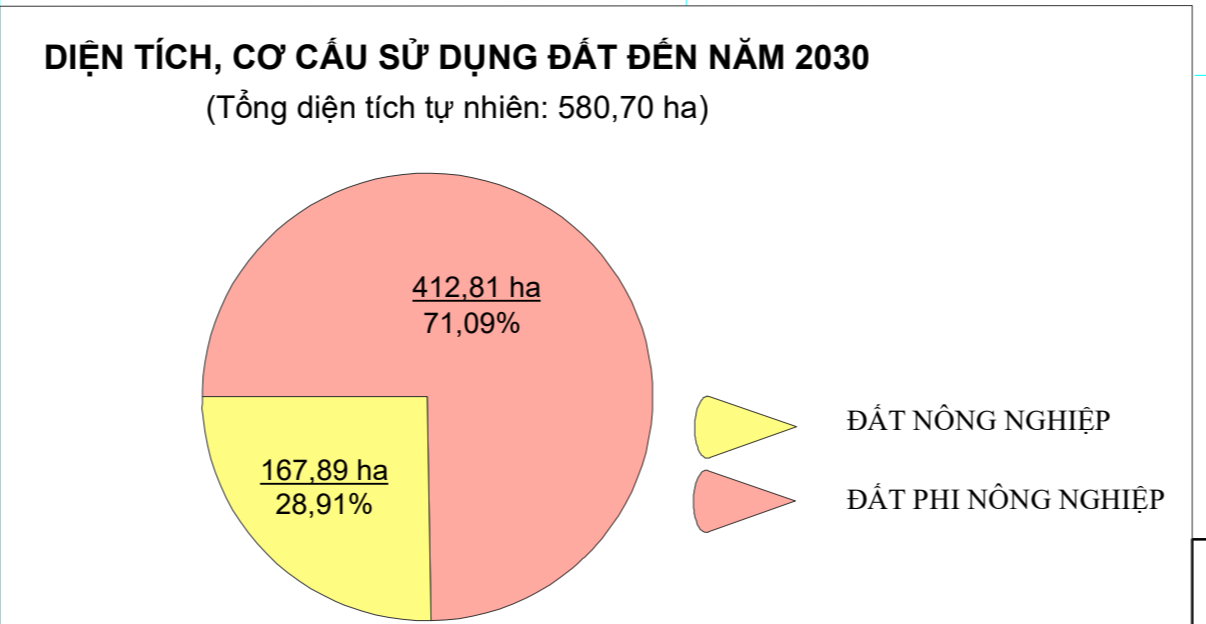


### CHÚ DẪN

KÝ HIỆU		NỘI DUNG
HIỆN TRẠNG	QUY HOẠCH	
HNK	HNK	ĐẤT NÔNG NGHIỆP
CLN	CLN	
QDP	QDP	ĐẤT PHI NÔNG NGHIỆP
CAN	CAN	
TMD	TMD	Đất quốc phòng
SNC	SNC	Đất an ninh
DHT	DHT	Đất thương mại dịch vụ
DVH	DVH	Đất cơ sở sản xuất phi nông nghiệp
DYT	DYT	Đất phát triển hạ tầng
DSD	DSD	Đất xây dựng cơ sở văn hóa
DOT	DOT	Đất xây dựng cơ sở y tế
DOL	DOL	Đất xây dựng cơ sở giáo dục - đào tạo
DOL	DOL	Đất có di tích lịch sử - văn hóa
DOT	DOT	Đất danh lam thắng cảnh
DOT	DOT	Đất ở tại đô thị
TBC	TBC	Đất xây dựng trụ sở cơ quan
TGN	TGN	Đất cơ sở tôn giáo
NTD	NTD	Đất làm nghĩa trang, nghĩa địa
DKH	DKH	Đất sinh hoạt cộng đồng
DKV	DKV	Đất khu vui chơi, giải trí công cộng
TN	TN	Đất cơ sở tín ngưỡng
MNC	MNC	Đất có mặt nước chuyên dùng

KÝ HIỆU		NỘI DUNG
HIỆN TRẠNG	QUY HOẠCH	
— — — — —	— — — — —	Ranh giới đất đô thị
— — — — —	— — — — —	Ranh giới đất khu du lịch
— — — — —	— — — — —	Địa giới hành chính tỉnh
— — — — —	— — — — —	Địa giới hành chính huyện
— — — — —	— — — — —	Địa giới hành chính phường
●	●	Trụ sở UBND phường
□	□	Chùa, đình, miếu
□	□	Trường học
●	●	Trạm y tế
●	●	Bưu điện
●	●	Trạm quan trắc
▲	▲	Đường bình độ và điểm độ cao
— — — — —	— — — — —	Đường giao thông
— — — — —	— — — — —	Kênh, mương
— — — — —	— — — — —	Sông, suối
— — — — —	— — — — —	Cầu
— — — — —	— — — — —	Công trình định hướng thực hiện sau năm 2030



**BẢN ĐỒ DỰ THẢO  
PHỤC VỤ LẤY Ý KIẾN NHÂN DÂN**

TRUNG TÂM KỸ THUẬT TÀI NGUYÊN VÀ MÔI TRƯỜNG ĐỒNG NAI  
Đồng Nai, ngày ..... tháng ..... năm .....

ỦY BAN NHÂN DÂN THÀNH PHỐ BIÊN HÒA  
Biên Hòa, ngày ..... tháng ..... năm .....

TỶ LỆ 1 : 5 000

ĐƠN VỊ XÂY DỰNG  
Trung tâm Kỹ thuật Tài nguyên và Môi trường Đồng Nai

Bản đồ được thành lập bằng công nghệ bản đồ số, hệ VN-2000, kinh tuyến trục 107°45', múi chiều 3.  
**NGUỒN TÀI LIỆU:**  
 - Bản đồ địa chính phường Bửu Long tỷ lệ 1:500 và 1:1000 được thành lập năm 1998; được cập nhật, chỉnh lý biến động đến ngày 15/8/2020;  
 - Bản đồ địa hình tỷ lệ 1:10.000 hệ VN-2000 do Bộ Tài nguyên và Môi trường cung cấp;  
 - Bản đồ địa giới hành chính thực hiện theo dự án 513;  
 - Bản đồ hiện trạng sử dụng đất năm 2019 phường Bửu Long;  
 - Bản đồ điều chỉnh QHSDĐ đến năm 2020 thành phố Biên Hòa thành lập năm 2017.