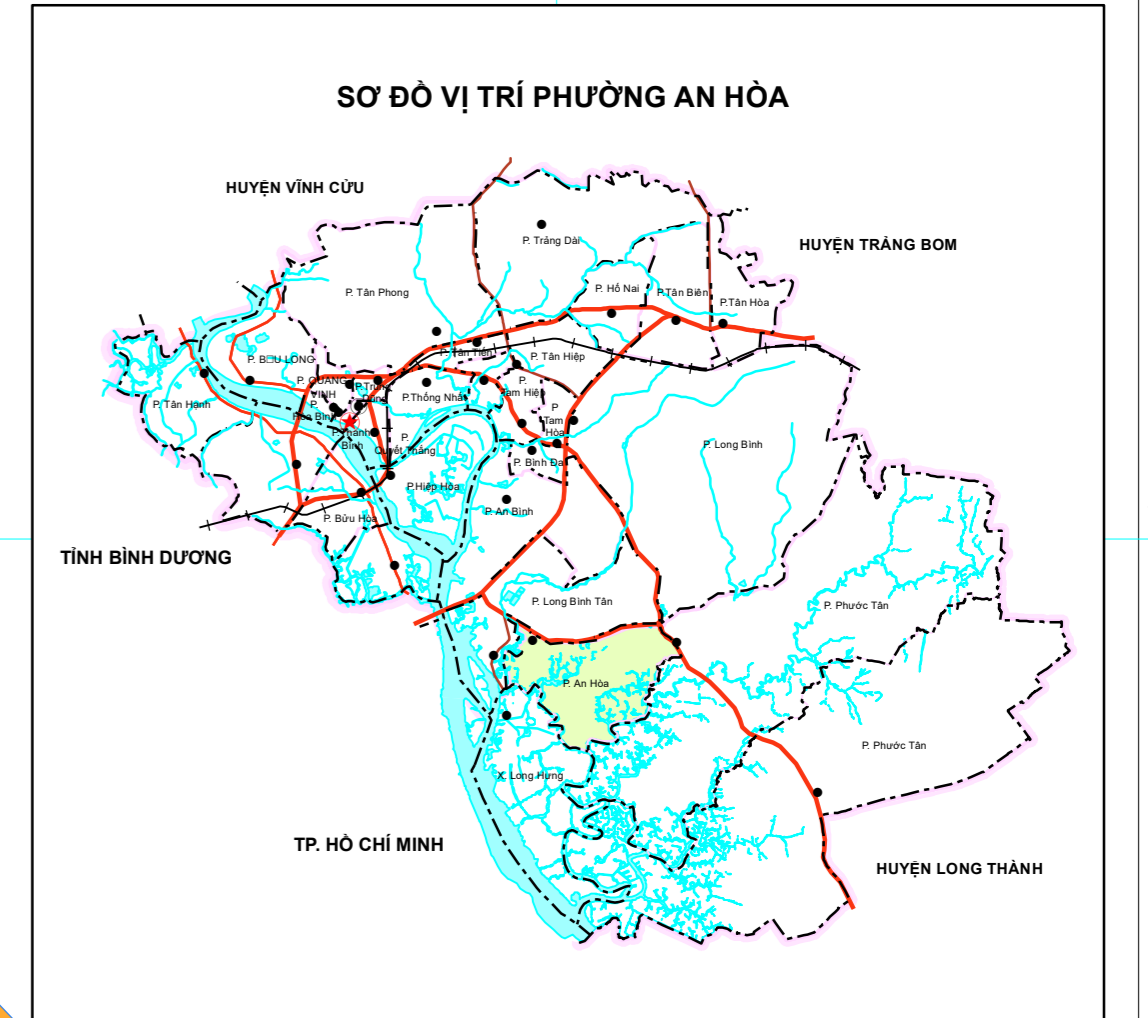
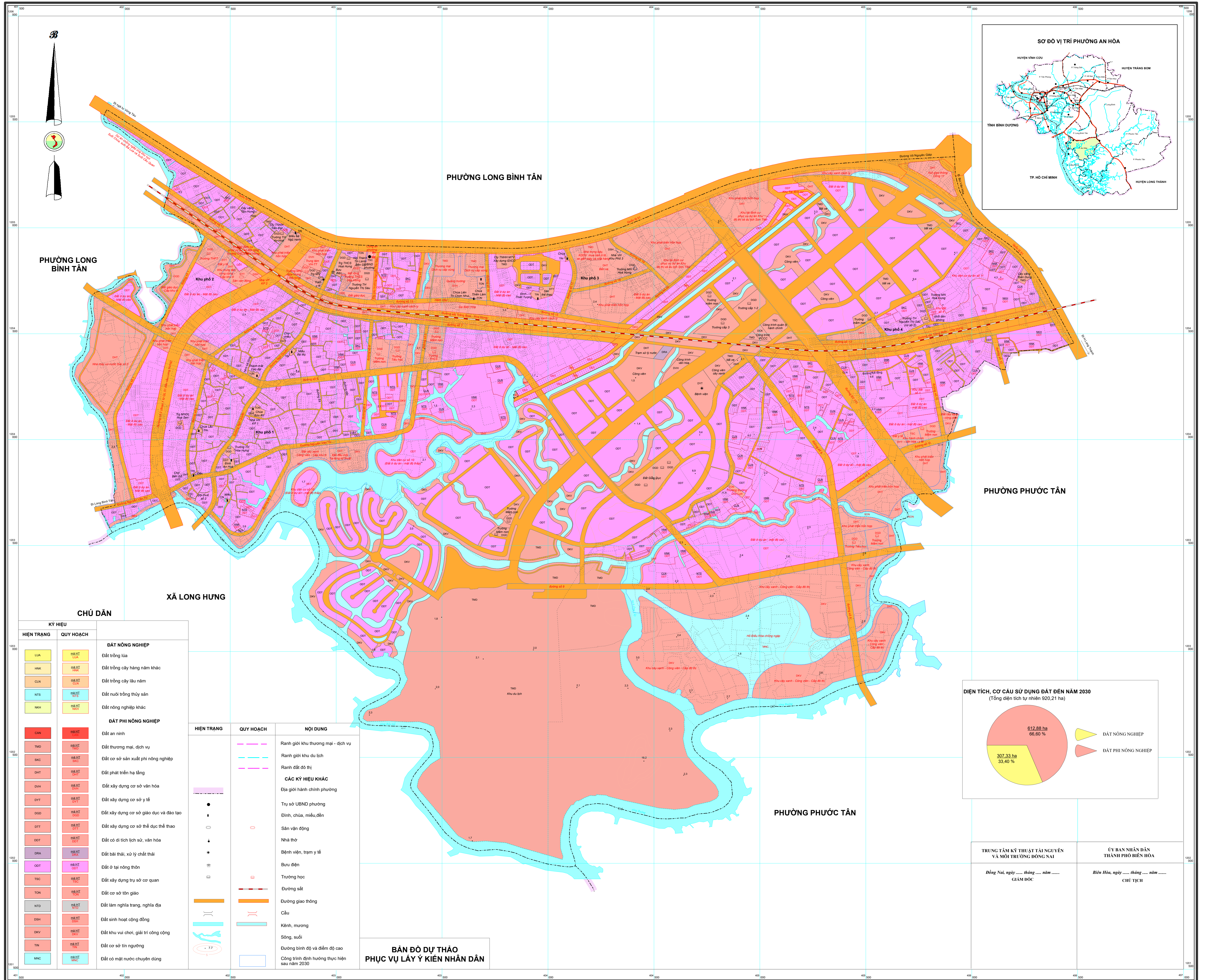


# BẢN ĐỒ QUY HOẠCH SỬ DỤNG ĐẤT ĐẾN NĂM 2030 THÀNH PHỐ BIÊN HÒA (BIÊN TẬP ĐỐI VỚI ĐỊA BÀN PHƯỜNG AN HÒA)



PHƯỜNG LONG BÌNH TÂN

PHƯỜNG LONG BÌNH TÂN

PHƯỜNG PHƯỚC TÂN

PHƯỜNG PHƯỚC TÂN

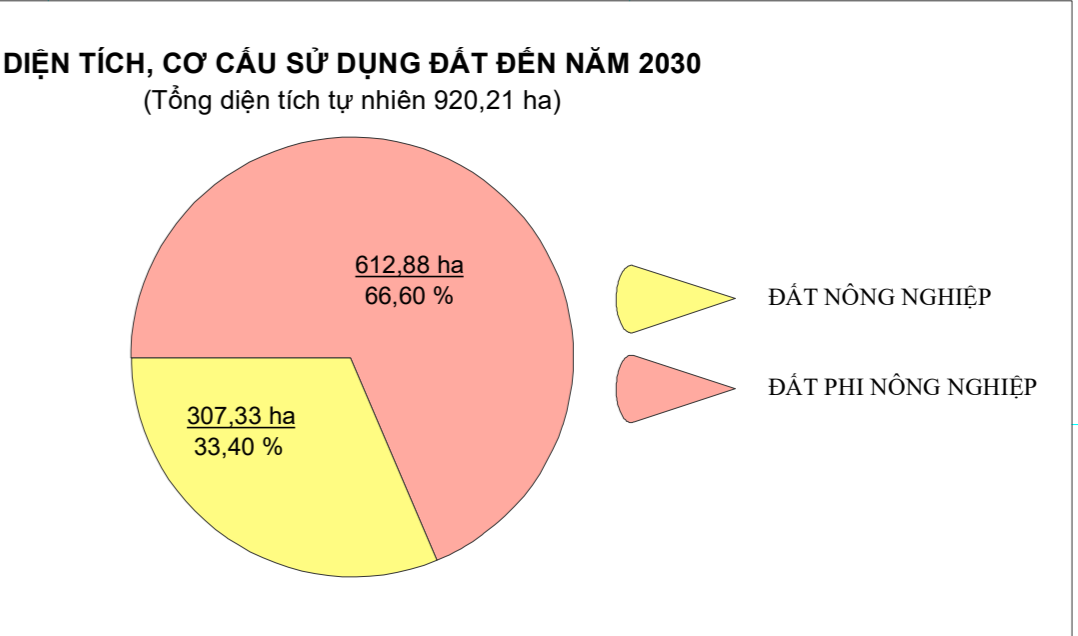
XÃ LONG HƯNG

### CHÚ DẪN

HIỆN TRẠNG	QUY HOẠCH	NỘI DUNG
<b>KÝ HIỆU</b>		
<b>ĐẤT NÔNG NGHIỆP</b>		
LUA	Đất trồng lúa	
HNK	Đất trồng cây hàng năm khác	
CLN	Đất trồng cây lâu năm	
NTS	Đất nuôi trồng thủy sản	
NOH	Đất nông nghiệp khác	
<b>ĐẤT PHI NÔNG NGHIỆP</b>		
CAN	Đất an ninh	
TMD	Đất thương mại, dịch vụ	
SNK	Đất cơ sở sản xuất phi nông nghiệp	
DHT	Đất phát triển hạ tầng	
DVN	Đất xây dựng cơ sở văn hóa	
DYT	Đất xây dựng cơ sở y tế	
DGD	Đất xây dựng cơ sở giáo dục và đào tạo	
DIT	Đất xây dựng cơ sở thể dục thể thao	
DOT	Đất cơ sở dịch vụ, văn hóa	
DRA	Đất bãi thải, xử lý chất thải	
GOI	Đất ở tại nông thôn	
TSC	Đất xây dựng trụ sở cơ quan	
TGN	Đất cơ sở tôn giáo	
NTD	Đất làm nghĩa trang, nghĩa địa	
DSH	Đất sinh hoạt cộng đồng	
DSV	Đất khu vui chơi, giải trí công cộng	
TIN	Đất cơ sở tín ngưỡng	
MNC	Đất có mặt nước chuyên dùng	

HIỆN TRẠNG	QUY HOẠCH	NỘI DUNG
---	---	Ranh giới khu thương mại - dịch vụ
---	---	Ranh giới khu du lịch
---	---	Ranh đất đô thị
---	---	CÁC KÝ HIỆU KHÁC
---	---	Địa giới hành chính phường
---	---	Trụ sở UBND phường
---	---	Đình, chùa, miếu, đền
---	---	Sân vận động
---	---	Nhà thờ
---	---	Bệnh viện, trạm y tế
---	---	Bưu điện
---	---	Trường học
---	---	Đường sắt
---	---	Đường giao thông
---	---	Cầu
---	---	Kênh, mương
---	---	Sông, suối
---	---	Đường bình độ và điểm đo cao
---	---	Công trình định hướng thực hiện sau năm 2030

**BẢN ĐỒ DỰ THẢO  
PHỤC VỤ LẤY Ý KIẾN NHÂN DÂN**



TRUNG TÂM KỸ THUẬT TÀI NGUYÊN VÀ MÔI TRƯỜNG ĐỒNG NAI  
Đồng Nai, ngày ..... tháng ..... năm .....

ỦY BAN NHÂN DÂN THÀNH PHỐ BIÊN HÒA  
Biên Hòa, ngày ..... tháng ..... năm .....

GIÁM ĐỐC

CHỦ TỊCH

Bản đồ được thành lập bằng công nghệ bản đồ số, hệ VN-2000, kinh tuyến trục 107° 45', múi chiếu 3°  
**NGUỒN TÀI LIỆU**  
 - Bản đồ địa chính xã An Hòa tỷ lệ 1:1000, 1:2000 được thành lập năm 2006, được cập nhật, chỉnh lý biên động đến ngày 15/8/2020;  
 - Bản đồ địa hình tỷ lệ 1:10.000 hệ VN-2000 do Bộ Tài nguyên và Môi trường cung cấp;  
 - Bản đồ địa giới hành chính thực hiện theo dự án 513;  
 - Bản đồ hiện trạng sử dụng đất năm 2019 phường An Hòa;  
 - Bản đồ điều chỉnh QHSDĐ đến năm 2020 thành phố Biên Hòa thành lập năm 2017.

**TỶ LỆ 1 : 5 000**

**ĐƠN VỊ XÂY DỰNG**  
Trung Tâm Kỹ Thuật Tài nguyên và Môi trường Đồng Nai